



**OBJAŚNIENIA ZNAKÓW I SKRÓTÓW**

- Kolej wielotorowa
- Kolej jednotorowa
- Kolej wąskotorowa
- Kolejka gosp. lub tramwajowa
- Kolejka linowa
- Szosa I kl.
- Szosa II kl.
- Trakt lub droga wzmoc.
- Droga wiejska
- Droga gospodarcza
- Ścieżka dla jeźdźców
- Ścieżka dla pieszych
- Droga sinowa
- Granica państwa
- województwa
- powiatu

- ⊕ (⊙) Kłocisz z drzewami (szalona widoczny)
- ⊕ (⊙) Kłocisz z jedną wieżą (szalona widoczny)
- ⊕ (⊙) Świątynia niechrześcijańska
- ✠ Kaplica
- ✠ Krzyż lub figura religijna
- ✠ Ołtarz chrześcijański
- ✠ Ołtarz niechrześcijański
- ✠ Grób osobno
- ✠ Pomnik
- ✠ Pobożniostwo
- ⊕ (⊙) St. Ruiny
- ⊕ (⊙) W. (w. obs.) Wzrost (wodna, oboczynowa)
- ✠ Komin fabryczny
- ✠ Młyn wodny
- ✠ (X) Wiatrak (szalona widoczny)
- ✠ Turbina wiatrzna
- ⊕ (⊙) Stacja sygn. i z dzwonnicy
- ✠ Sztył girniczy
- ✠ Kopalnia cyny i miedzi.
- ✠ Sztył. Sztył. naftowy
- ✠ (X) Zbiornik gazu (nafty)
- ✠ Sm. Smalarnia, terpentyn.
- ✠ Km. Kamieniołom
- ✠ (X) Dół (zwany igłownik)
- ✠ Jaskinia, grotta
- ⊕ (⊙) (Nol.) Kłocisz (szalona widoczny)
- ⊕ (⊙) L. L. L. L. L.
- ✠ Kr. (Rest.) Narzeczona (restauracja)
- ✠ Bobr Schronisko zagospodar.
- ✠ Bobr. niezagospodar.
- ✠ Szalona pastorki
- ✠ Lotnisko
- ✠ Mast antenowy
- ✠ El. Elektrownia
- Linia wys. napięcia i transformacji
- ✠ Pošta
- ✠ Telegraf
- ✠ Telefon
- ✠ Drzewo szalona widoczny
- ✠ Grabia
- ✠ W. W. W.
- ✠ Stare szalona kopce
- ✠ Strony brzozy
- ✠ Mur, parkan i t. p.
- ✠ 173 Punkt topogr. (kota)
- ✠ Siedziba województwa
- ✠ Starostwo
- ✠ Och. Przedmioty podleg. ochronie


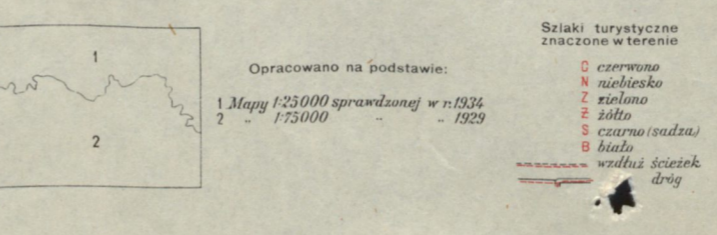
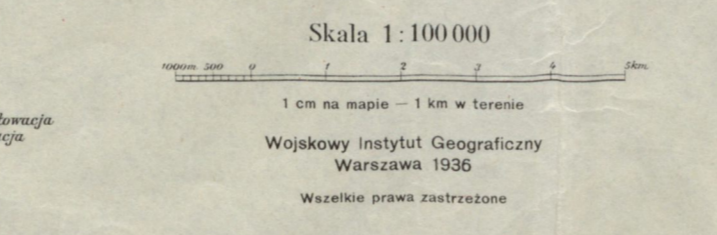
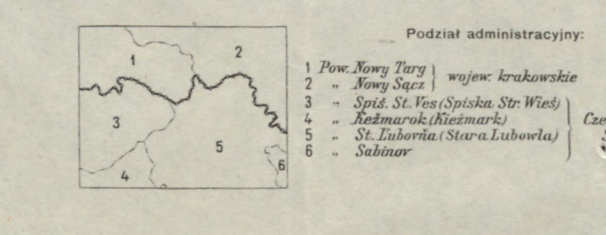
- Las iglasty (szalona i szalona)
- Las liściasty
- Las mieszaniny
- Zarośla iglaste i liściaste
- Mieszanka i pastuska
- Bagna, błota i torfowiska
- Grunty podmokłe i torfowiska
- Ląki
- Piaszki
- Plantacje chmielu i winicy

- B. Blok kolejowy
- Br. Browar
- Cp. Cegielnia
- Chr. Górnictwo
- D. Dzierż.
- Fb. Fabryka
- Ful. Płot.
- Fa. Fabryka
- Gm. Główna siedziba urz. (Pap.)
- Gorz. Gorzelnia
- H. Huta
- Kl. Klasztor
- Koz. Kozary
- Lad. Ładownia
- Mij. Młyn
- M. m. Młyn mator.
- M. p. Młyn parowy
- O. Ocieplarnia
- P. Przędzalnica
- Pap. Papiernia
- P. cel. Pasterunek cel.
- P. c. w. Plac cwićciel.
- Rd. Rządztwo
- St. Stacja kol.
- Srz. Szwalnia
- St. Stodółka
- Szk. Szkoła
- T. (m. p.) Turbina (mator. parowy)
- U. cel. Urząd celny
- Wap. Wapienik
- W. p. Wielka piec
- Wac. Wodociąg
- Z. Zamek



Położenie arkusza na mapie 1:300 000 i arkusze sąsiednie

	Bochnia	Pilzno	Strzyżów	Biaława
Raków	Nowy Sącz	Gorlice	Jasło	Sanok
Pas 51	Kazimierz	Przeworsk	Pruchnik	Łęka
"Dziły	Ydzmarok	Sabinów	Graniczna	Łęka



— Granica państwa po 10 grudnia 1938 r.